



Asociación Damas de Blanco

En colaboración con la Plataforma Femenina



Diagnóstico



Indira Mosali Mejia Mendez
Cárdenas, provincia de Matanzas.

DIAGNOSTICO CÁRDENAS

FICHA TÉCNICA

Tipo de Documento:	Diagnóstico Social
Datos de la Entidad	
Organización:	Asociación Damas de Blanco
Dirección:	Calle José Ortega y Gasset, 5, 2D 28006 Madrid - España www.damasdeblanco.org
Ámbito Geográfico	
Municipio:	Cárdenas
Provincia:	Matanzas
País:	Cuba
Equipo de Trabajo	
Elaborado por:	Indira Mejía Méndez
Apoyo Local:	Leticia
Supervisado por:	Elena Larrinaga de Luis Frisia Batista Mokárzel
Año:	Junio 2018

Historia

Cárdenas, ciudad de la provincia Matanzas es también conocida como Ciudad Bandera o Ciudad de las Primicias, por hechos históricos acontecidos en esta tierra matancera.

Las comunidades aborígenes

Las primeras comunidades aborígenes, se asentaron en el actual territorio de Cárdenas, con una permanencia relativamente estable, desde la ribera nordeste del río Canimar, incluyendo las áreas de Carboneras, Camarioca, Cantel, La Conchita, Guásimas, Virama y zonas cercanas a la ciudad de Cárdenas, hasta aquéllas más al oeste, hacia el río Siguagua, la Manui y la Ciénaga de Majagüillar.

También se han encontrado evidencias arqueológicas de estas comunidades en los cayos Galindo, Cruz del Padre y Cinco Leguas, situados en áreas de La Bahía y en las cuevas de Ambrosio y musulmanes, ubicadas estas últimas en el actual municipio de Varadero.

Las magníficas condiciones ecológicas existentes en esta área, dadas por la existencia de una extensa red cavernaria y una ancha faja de costa de emersión y sumersión, unidas a las características de una bahía abierta y poco profunda, flanqueada por una guirnalda de cayos y arrecifes, debieron constituir elementos importantes para la alimentación y asentamiento del hombre primitivo en la zona.

Cárdenas durante los siglos XVI y XVII (1510 - 1700)

El territorio que actualmente ocupa el municipio de Cárdenas no constituyó uno de los puntos de interés inmediato para los conquistadores europeos, llegados a Cuba en las primeras décadas del siglo XVI.

No obstante, la costa cardenense fue recorrida y reconocida durante el bojeo realizado por Sebastián de Ocampo, en 1509, y como parte de la empresa colonizadora de la Isla, emprendida entre 1511 y 1513 por Diego Velázquez con la ayuda de Pánfilo de Narváez, cuyo objetivo fundamental era la exploración de la geografía y las potencialidades económicas del territorio insular.

Nada se sabe de los contactos entre los aborígenes y los colonizadores españoles de la región. Así mismo, alguna que otra referencia a cacicazgos y sucesos ocurridos en esta época, no resultan enteramente creíbles, teniendo en cuenta la escasa

DIAGNOSTICO CÁRDENAS

confiabilidad de los textos de los primeros cronistas de Indias, quienes solían confundir con frecuencia hechos, fechas y ubicación de los acontecimientos narrados por ellos en sus obras.

Período de cambios de la estructura agraria primitiva (1700 - 1790)

Los años comprendidos entre 1700 y 1790 son, para la zona de Cárdenas, de vital importancia, puesto que, junto a la efectiva explotación de sus potencialidades económicas, se suceden un valioso grupo de transformaciones que generan un desarrollo continuo y acelerado.

En las primeras décadas del Siglo XIX, el auge alcanzado hará imprescindible la fundación de un poblado en la ensenada de Cárdenas que responda a los intereses de los hacendados comarcanos.

En los siglos anteriores se había producido la apropiación masiva del territorio por varias familias influyentes, pero ese sistema de explotación feudal del territorio no resolvía ya, en el Siglo XVIII, las demandas de la burguesía agraria criolla.

Lo anterior da lugar a un fenómeno, con rasgos singulares en la zona, que consiste en la renovación del interés por adquirir mercedes de tierra sin poblarse o realengas. Sin embargo, ante la escasez de las mismas, se procede a la demolición y compraventa de las haciendas mercedadas, solución puesta en práctica en casi toda la actual provincia de Matanzas, al igual que en el resto del occidente del país, durante el período.

Territorio

Situación y Organización Geográfica

Geografía

El municipio limita al norte con el estrecho de Florida, al este con el municipio de Martí, al sur con los municipios de Jovellanos y Limonar y al oeste con el municipio de Matanzas.

Su bahía fue reconocida en 1516 durante el primer bojeo a la isla de Cuba. Cuenta con una historia que data desde la etapa aborigen, con actividad económica desde el Siglo XVI hasta su fundación el 8 de marzo de 1828.

DIAGNOSTICO CÁRDENAS

El municipio cuenta con las poblaciones de Cárdenas, Varadero, Cantel, Guásimas, Lagunillas, Camarioca y Boca de Camarioca. Los principales ríos del municipio son el San Antón y el Siguanea, que nace con el nombre de Hatico y desemboca en la bahía de Cárdenas.

Extensión y Población

El área territorial que ocupa es de 565 kilómetros cuadrados, con una población, según el censo del 2015, de 149 400 habitantes, repartidos entre los poblados de Varadero, Cantel, Camarioca, Carbonera, la Comunidad Julián Alemán (La Conchita), Méndez Capote (Lagunillas), Merceditas, Guásimas, Central Humberto Álvarez, Central José Smith Comas, algunos pequeños asentamientos rurales y la propia ciudad de Cárdenas, en la que habitan 80.832 personas.

Cárdenas cuenta en la actualidad con una densidad de población relativamente alta (179,9), dada por la influencia de la ciudad en el resto del territorio y además, por el crecimiento significativo que ha tenido en los últimos 50 años.

Extensión superficial, población y densidad.

Año 2015

Fuente ONEI

MUNICIPIO	Extensión Superficial (km ²)			Población residente (U)	Densidad de población Habitantes/km ²
	Total	Cayos	Tierra Firme		
Cárdenas	555.66	21.09	534.57	149381	279.44

DIAGNOSTICO CÁRDENAS

Población según sexo y zona
Año 2015
Fuente ONEI

CONCEPTO	Ambas zonas			Zona urbana		
	Total	Mujeres	Hombres	Total	Mujeres	Hombres
2010	110 536	55 925	54 611	99 626	50 708	48 918
2011	140 012	70 493	69 519	128 978	65 214	63 764
2012	142 369	72 267	70 102	131 149	66 851	64 299
2013	145 997	73 141	72 856	134 515	68 365	66 150
2014	147 419	79 479	73 513	135 844	69 072	66 772
2015	149 381	74 847	74 534	137 746	69 989	67 757

Hidrografía

El municipio se encuentra dentro de la cuenca Canímar Camarioca y, de hecho, en la llamada vertiente norte. Los recursos hidráulicos son pobres y repartidos irregularmente, solo el río Camarioca y la parte del Canal de El Roque que limita con el municipio tienen cierta importancia.

Clima

La temperatura media anual en el territorio es de 24,1 grados Celsius. Con media máxima de 31,6 grados Celsius y mínima media anual de 18,1 grados Celsius.

Los meses más calurosos, julio y agosto, alcanzan valores de hasta 34,1 grados Celsius.

Flora

El territorio está ocupado en parte por vegetación de costa arenosa: plantas rastreras y franja arbórea bien definida, con uvas Caletas, mangles y matorral xeromorfo costero.

En la zona costera y también en zonas pantanosas se encuentra el llamado Mangle Rojo. En general, es una vegetación potencial de sabana, en cierto modo de copernicias, bosquecillos estacionarios, donde aparecen la malva blanca, la malva de Cochinos y otras.

Fauna

Los mamíferos en primer lugar, son los menos representados. Dentro de sus especies vivientes se reportan 54 y están compuestos en alto grado de murciélagos, algunos roedores y un solo representante de insectívoros, aparte de las especies introducidas por el hombre.

Para tener una idea de las especies del área, quizás no sea necesario ofrecer todas las localizadas hasta ahora, pero, por ejemplo, de la clase insecta resulta interesante el orden lepidóptero (las mariposas) de las cuales el museo Oscar María de Rojas de Cárdenas posee una valiosa colección de más de 140 especies.

Los moluscos marinos en la región han sufrido grandemente por la contaminación de la bahía que ha destruido casi toda su flora y fauna. Los moluscos terrestres, no están tan afectados, pero cada vez se localizan en menos proporción debido a factores vinculados con la urbanización, la industrialización y la ausencia, en épocas anteriores de una conciencia de repoblación forestal.

Abundan en Cárdenas especies de la clase crustácea, grupo incluido en los artrópodos, sobre todo cangrejos.

Entre las especies de aves que se han localizado en el área están el Alcatraz (Pelícano Occidental) en Cayo Grande y en las costas, El Pájaro Bobo, La Gaviota Rosada y La Boba, El Gallego y El Galleguito. Otras especies muy comunes son la Lechuza y El Sijú Platanero, El Zunzún, El Pitirre, El Sinsonte y El Gorrión entre otros.

Desarrollo económico

La riqueza del municipio está repartida entre la producción agrícola, pesquera e industrial.

Un buen porcentaje de sus habitantes labora en el polo turístico de Varadero mientras que el otro, se halla empleado en la producción de varios derivados del azúcar; la industria pesquera, industria sidero-mecánica, la producción de alimentos; las actividades agrícolas y las de servicio y atención a la población.

DIAGNOSTICO CÁRDENAS

El municipio cuenta, en la esfera agropecuaria, con granjas de cultivos varios, pecuarias, Unidades Básicas de Producción Cooperativa (UBPC), Cooperativas de Créditos y Servicios (CCS), autoconsumos y organopónicos.

Autoabastecimiento Municipal de Alimentos

Año 2015

Fuente ONEI

Indicadores	2010		2011		2012		2013		2014		2015	
	Prod.	Auto Abast	Prod.	Auto Abast	Prod.	Auto Abast	Prod.	Auto Abast	Prod.	Auto Abast	Prod.	Auto Abast
Vianda Total	935,5	75,5	1 864,0	-	537,9	-	562,9	-	1 602,0	-	1 271,0	-
Hortalizas	1 310,4	1 232,3	8 364,0	-	1 010,5	-	3 515,5	-	3 802,4	-	73 287,7	-
Arroz consumo	1 924,6	1 414,0	9 173,0	-	3 820,0	-	1 355,0	-	2 456,0	-	6 405,2	-
Maíz grano	113,9	96,9	2 121,0	-	154,2	-	345,4	-	599,2	-	1 257,0	-
Frijoles	14,8	13,0	1 080,0	-	112,1	-	1 038,0	-	168,3	-	1 724,0	-
Cítricos	0,1	-	8,0	-	2,8	-	2,8	-	5,4	-	36,4	-
Frutales	298,3	275,9	2 829,0	-	682,7	-	703,3	-	1 006,6	-	12 901,9	-
Leche de vaca	1 645,1	1 488,9	1 627,3	-	1 769,4	-	198,6	-	1 896,5	-	2 234,7	-
Huevos	64,6	62,9	31 379,4	-	55,9	-	7,5	-	55,0	-	-	-
Carne de vaca	700,0	-	666,1	-	589,5	-	67,9	-	325,6	-	-	-
Carne de cerdo	86,3	86,3	136,1	-	84,7	-	2,1	-	10,2	-	-	-
Carne de ave	1,3	1,3	...	-	0,6	-	0,0	-	0,0	-	-	-
Otras carnes	2,5	6,0	...	-	158,1	-	0,5	-	0,8	-	-	-
Pesc. Fres. Plataf	-	-	-	-	-	-	-	-	-	-	-	-

Empleo y Salarios

Principales indicadores que caracterizan la actividad de trabajo y salarios, como son la: la fuerza de trabajo por categoría ocupacional y sexo, por forma de propiedad y sectores económicos.

Además, se muestra el promedio de trabajadores, el salario y salario medio de las entidades estatales por municipios y sectores económicos.

Indicadores de salario**Año 2015****Fuente ONEI**

CONCEPTO	UM	2010	2011	2012	2013	2014	2015
Total							
Promedio de trabajadores	U			24 310,0	24 039,0	19 988,0	20 232,0
Producción Mercantil	MP			1247 244,5	1251 307,9	1580 534,5	1580 534,5
Salario Devengado	MP			156 006,0	156 824,0	169 779,6	193 476,2
Salario Medio Anual	P			534,8	543,6	707,8	796,9
Productividad	P			1194 870,0	1012 395,0	46 713,0	304 667,0

Salud Pública

Indicadores de salario

Año 2015

Fuente ONEI

INDICADORES	2010	2011	2012	2013	2014	2015
Hospital	1	1	1	1	1	1
Policlínicos	5	5	5	5	5	5
Clínicas Estomatológicas	1	2	1	2	2	1
Hogar Materno	1	1	1	1	1	1
Hogar de Ancianos	1	1	1	1	1	1
Casa de Abuelos	2	2	2	2	2	2
Cantidad de Médicos	605	563	352	307	376	361
Cantidad de Estomatólogos	102	111	108	105	132	133
Cantidad de Enfermeras y Auxiliares	856	674	822	419	398	419

Es importante comenzar diciendo que el mundo este atravesando por una crisis, la humanidad está velando por intereses propios, estamos pasando un momento decisivo para el cambio, sin embargo, tampoco todo es tan malo.

Desde hace mucho tiempo las sociedades se han unido para luchar y enfrentar aquellas personas o instituciones que solo se ayudan entre ellas mismas o que toman decisiones para cierta sociedad y no son equitativos.

DIAGNOSTICO CÁRDENAS

Sabemos que Cuba es un claro ejemplo de violaciones de Derechos Humanos y tratos no gratos a la sociedad, el gobierno cubano apostó por una gobernanza igualitaria para la sociedad, hay que reconocer que la idea en principio era buena, el

Estado debe asegurar que todos sean iguales, lanzar las mejores propuestas, llenar de educación de salud a su pueblo, sin embargo, en algún punto y después de más de 50 años en un Estado socialista todo se ha salido del control.

Cubanos tienen que salir del país para mejorar su calidad de vida, y después de pasar por grandes enfrentamientos dentro del país al emigrar las pasan fuera.

Hay personas que dentro del país sufren abusos, y sus derechos no son respetados y es por eso que quiero mencionar que a pesar que el gobierno vele por sus propios intereses y no de respuestas a las tantas faltas que afectan a la sociedad, destaco de igual manera la presencia de muchas organizaciones sin fines de lucro que han estado ahí para salvaguardar los derechos y la tranquilidad de los cubanos más vulnerables.

Un ejemplo claro son la Damas de Blanco de Cuba, que se han unido para y actualmente se dedican a luchar por los derechos de la sociedad cubana.

Estas mujeres comprometidas con sus familias y con sus paisanos son grandes guerreras, que a pesar que sufren las represalias del gobierno cubano, salen a la calle y los enfrentan, forman proyectos de éxito y ayudan a quien más lo necesite, es gente grande, con ganas de seguir luchando.

El cambio es difícil y duro, pero hay que seguir trabajando para ayudar a la sociedad cubana.

Actualmente los problemas principales en Cuba y principalmente en la provincia de Cárdenas y que es importante mencionar ya que a partir de ahí se iniciará con un proyecto para la comunidad ya antes mencionada son:

Viviendas inadecuadas

DIAGNOSTICO CÁRDENAS

Transporte ineficiente e insuficiente

No hay centros de trabajo

Los salarios son mínimos

La educación no es basta

Las calles, el alcantarillado y el agua potable es mínimo y están en mal estado

No hay asistencia social para toda la sociedad

Y la medicina no es bastante y no hay en específico.

A partir de la lista antes mencionada se elegirá la mejor opción para comenzar un proyecto que Las Damas de Blanco desarrollarán para el bienestar de la sociedad de la provincia de Cárdenas.

Trabajemos juntos y esperaremos los mejores resultados ante dicho proyecto.

«¡Qué maravilloso es que nadie tenga que esperar un instante antes de comenzar a mejorar el mundo!».

Ana Frank.

ÁRBOL SOCIAL (CÁRDENAS, MATANZAS)

RAMAS: Valores
solidaridad,
desprendimiento,
valentía, fraternidad,
amor, responsabilidad,
perseverancia

RAMAS: Religión.
Cristianismo católico romano,
evangélicos, adventistas, testigos
de Jehová, metodistas,
presbiterianos, santería.

RAMAS: Educación:
Jardín Infancia, Primaria,
Secundaria, Bachillerato,
Técnico Medio y
Universidad. Cultural:
Teatro, Plazas, Eventos
Deportivos.


TRONCO: Política - Socialista a comunista, oposición
democrática visible y activa, ejemplo: Damas de Blanco.

TRONCO: Estado Dictatorial, Autocracia, Legislación Coactiva.

RAÍCES: Producción agrícola, Pesca, Turismo, Producción de alimentos, Servicios y atención a la población.



Árbol de problemas



Efectos

- Entrega de tareas de bajo nivel
- Conocimiento escaso
- Falta de conocimiento actualizada

DIAGNOSTICO CÁRDENAS


- Poco desarrollo efectivo de los alumnos

Problema Central Falta de tecnología educativa (acceso a internet) a niños entre 12 a 18 años en la provincia de Cárdenas

Causas

- Inexistencia de información actualizada
- Inexistencia de computadoras con acceso a internet
- Inexistencia de centros de estudios para el mejoramiento de la educación

Árbol de objetivos



Logros esperados

- Entregar tareas de alto nivel de información

DIAGNOSTICO CÁRDENAS

- Aumentar el conocimiento de los alumnos
- Contar con conocimiento actualizado
- Lograr desarrollo efectivo de los alumnos

Objetivo General

Proveer a los alumnos tecnología educativa (acceso a internet) a niños entre 12 a 18 años en la provincia de Cárdenas

Objetivos Específicos

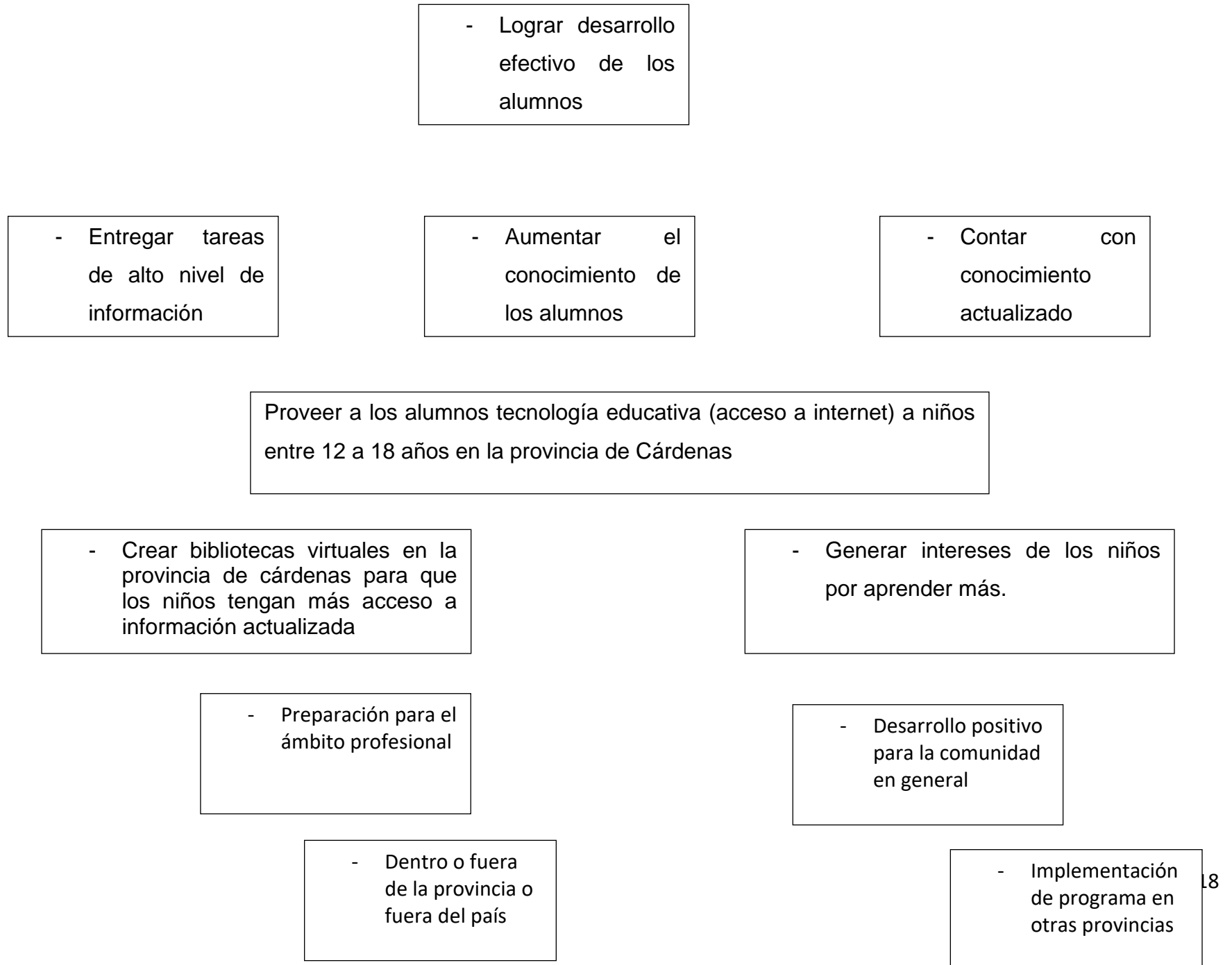
- Crear bibliotecas virtuales en la provincia de Cárdenas para que los niños tengan más acceso a información actualizada
- Generar intereses de los niños por aprender más.

Actividades

Notas: en caso de conseguir internet para los centros de estudio, podrán ser computadoras que cuenten con la información cargada.

DIAGNOSTICO CÁRDENAS

Árbol de Objetivos



Bibliografía:

<https://observacuba.org/sobre-nosotros/historia/>

<http://www.canf.org/search?query=cardenas>

<http://www.tiempo21.cu/2017/10/31/estado-cubano-los-valores-defendemos/>

<http://www.one.cu/>

www.ecured.cu/EcuRed:Enciclopedia_cubana

<https://www.damasdeblanco.org/>



Currículum Vitae

Información Personal

NOMBRE/APELLIDOS: Indira Mosali Mejía Méndez

DIRECCIÓN: Calle Sadi Carnot #30, Colonia San Rafael, Delegación Cuauhtémoc. Teléfono: 22 23 20 88 45

CORREO ELECTRÓNICO: indira.mejiamz@udlap.mx NACIONALIDAD: Mexicana

FECHA DE NACIMIENTO: 12 de julio 1990

SEXO: Mujer

PUESTO DESEADO: Área Jurídica&Legal / Derechos Humanos

Experiencia Laboral

1 FECHAS: Agosto 2013 - abril 2014

POSICIÓN: Abogada Administrativa

RESPONSABILIDADES: Departamento Administrativo y Judicial

DIAGNOSTICO CÁRDENAS

- Atención a denuncias sobre abuso de género.
- Contratos.

EMPRESA: INSTITUTO POBLANO DE LAS MUJERES (IPN)

TIPO DE EMPRESA: Gubernamental. **2 FECHAS: Junio 2014 – abril 2015.**

POSICIÓN: Abogada corporativa.

RESPONSABILIDADES: Realizar contratos, Oficios, Actas de Asamblea, Actas Constitutivas, solicitudes en Secretaría de Economía, proyectos notariales.

EMPRESA: MENDEZ&BOZERO.

TIPO DE EMPRESA: Despacho Corporativo.

3 FECHAS: Agosto 2011 - mayo 2013

POSICIÓN: ADMINISTRADORA LEGAL

RESPONSABILIDADES: Organización de la empresa, ventas, tratos con distribuidores. EMPRESA: PANIFICADORA

MARTHA JARY

TIPO DE EMPRESA: PANIFICACIÓN DE PAN GOURMET

3 FECHAS: Septiembre 2015 – junio 2017

POSICIÓN: Responsable de Voluntariado, Colecta.

RESPONSABILIDADES: Donaciones monetarias para A.C, I.A.P. Grupos, Instituciones, donaciones en especie, trato

directo con beneficiarios.

EMPRESA: Alimento Para Todos I.A.P.

DIAGNOSTICO CÁRDENAS

TIPO DE EMPRESA: Institución de Asistencia Privada.

4 FECHAS: junio 2017 - Actual

POSICIÓN: Coordinación de Vinculación con el Beneficiario y Nutrición.

RESPONSABILIDADES: Atención a personas que viven en rezago Social enfocados al tema de Derecho a la Alimentación. Seguimiento a beneficiarios.

EMPRESA: Alimento Para Todos I.A.P.

TIPO DE EMPRESA: Institución de Asistencia Privada.

Educación y formación

FECHAS: 1996 – 2001

TITULADO: CERTIFICADO DE ESTUDIOS

ESTUDIOS PRINCIPALES: Educación Primaria INSTITUCIÓN: Colegio Bilingüe “Juan Enrique Pestalozzi” FECHAS: 2002 – 2005

TITULADO: CERTIFICADO DE ESTUDIOS

ESTUDIOS PRINCIPALES: Educación Secundaria INSTITUCIÓN: ESFI “Escuela Secundaria Federal del Istmo” FECHAS: 2005 - 2008

TITULADO: CERTIFICADO DE ESTUDIOS

ESTUDIOS PRINCIPALES: Preparatoria

INSTITUCIÓN: Preparatoria “María Teresa Rivera” FECHAS: 2008 – 2009

DIAGNOSTICO CÁRDENAS

INTERCAMBIO CULTURAL PAÍS: ALEMANIA

TITULADO: CERTIFICADO DE IDIOMA FECHAS: 2009 - 2014

TITULADO: TITULO PROFESIONAL

ESTUDIOS PRINCIPALES: Licenciatura en Derecho INSTITUCIÓN: Universidad de las Américas Puebla UDLAP Tesis: Derechos de los Niños.

FECHAS: 2015 TITULADO: CERTIFICADO

ESTUDIOS PRINCIPALES: Diplomado en Formación sobre el Sistema Interamericano. INSTITUCIÓN: Universidad Nacional Autónoma de México

Aptitudes y competencias

Comentarios: Disponibilidad de Cambio de residencia IDIOMAS: Español 100%, Inglés 70%, Alemán 50%.

APTITUDES Y COMPETENCIAS: Investigación en materia Derechos Humanos y área corporativa.

OTROS: Conocimientos en computación, Office, Windows y MAC.